

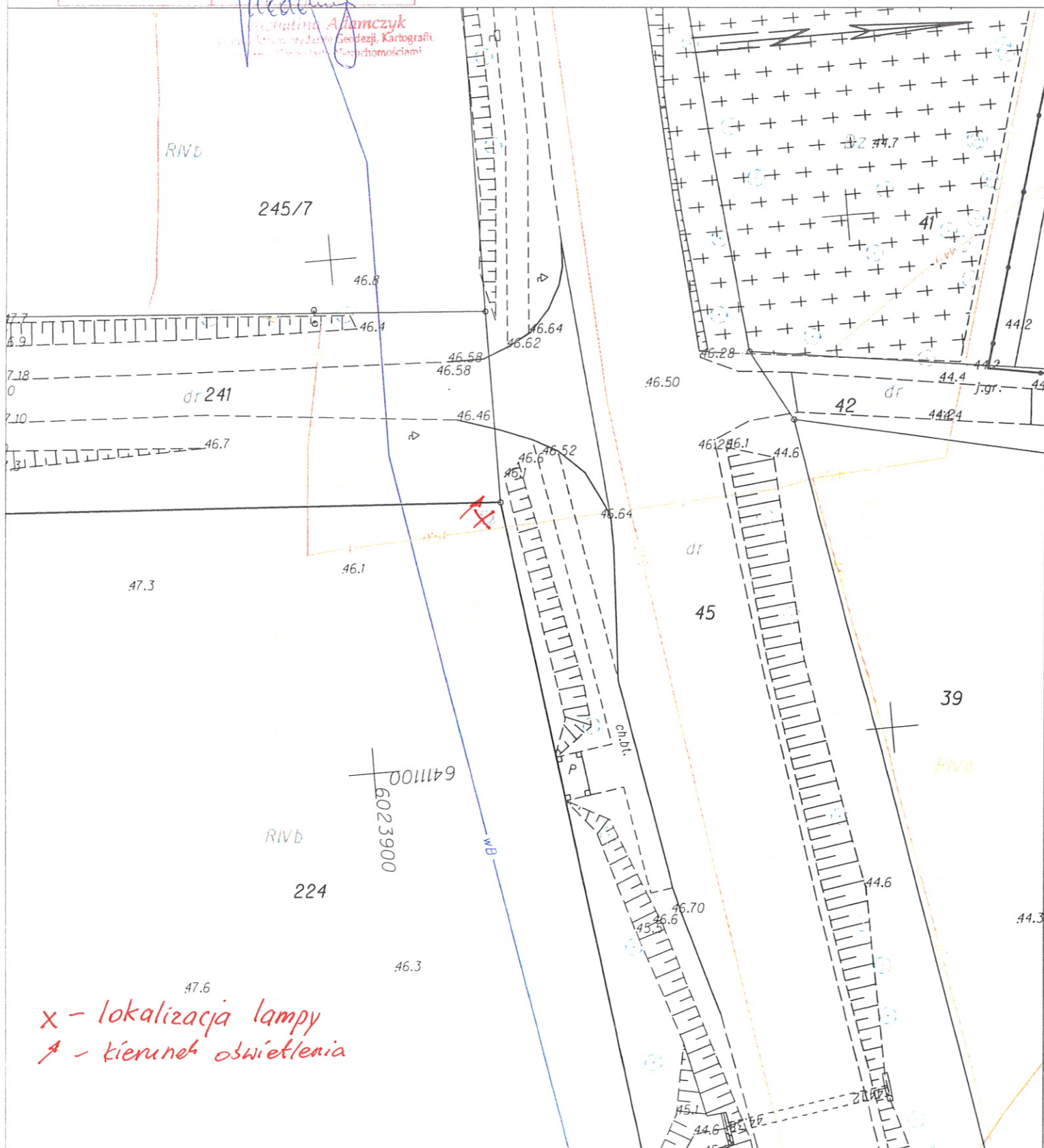
Obreb: 0001, Bobrowice

[illegible]

SKALA 1:500

Sekcije mapy: 6.220.09.10.1.2

**Michał Adamczyk**  
mgr inż. w wydaniu Geodezji, Kartografii,  
a także Planowania i Możliwościami



Ślawno dn. 2015-03-17  
Sporządził(a) wydruk: Barbara Gradzińska  
Nr. kanc.:GN.6642.1.201.2015

Posiadacz: skł. zgodność: niniejszej kopii z treścią materiału: państwowego zasobu geodezyjnego i kartograficznego.	
Organ: prowadzący państwowy zasob geodezyjny i kartograficzny.	STAROSTA SŁAWIEŃSKI
Nazwa materiału zasobu:	Mapa zasadnicza
Identyfikator ewidencyjny materiału zasobu:	P.3213.2011.930
Data wydania kopii:	2015.03.17
Imię, nazwisko i podpis osoby reprezentującej organ:	<i>Michalina Adamczyk</i>

Województwo: zachodniopomorskie  
Powiat: sławieński  
Jednostka ewidencyjna: 321306\_2, Sławno-G  
Obręb: 0007, Kwasowo

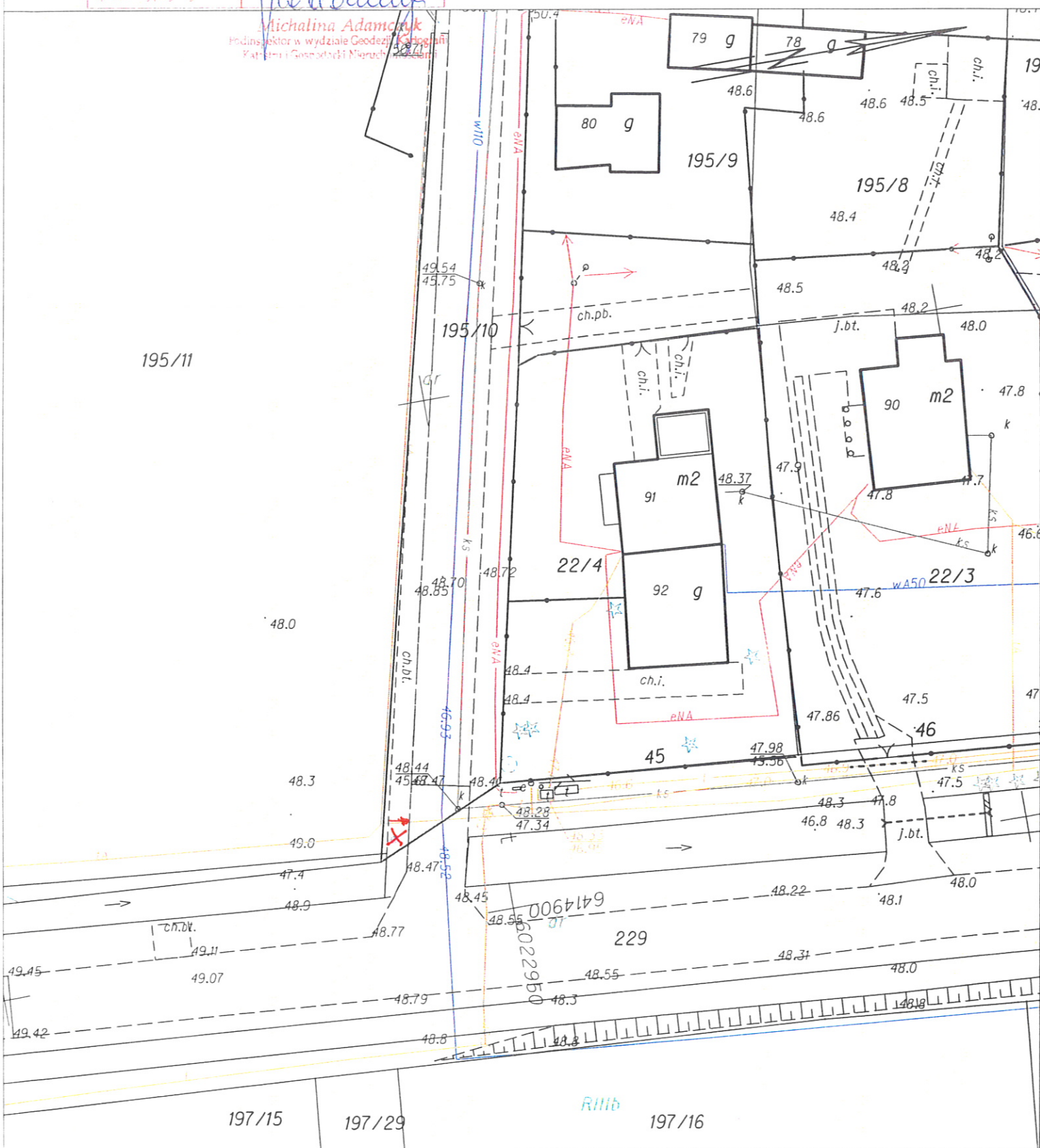
## MAPA ZASADNICZA

SKALA 1:500

Sekcje mapy: 6.220.10.12.2.2; 6.220.10.07.4.4

*Michalina Adamczyk*  
Podinspektor w wydziale Geodezji i Kartografii  
Kadry i Geomatyki Nieruchomości

195/11





Województwo: zachodniopomorskie  
Powiat: sławieński  
Jednostka ewidencyjna: 321306\_2, Sławno-G  
Obręb: 0001, Bobrowice

identyfikator ewidencyjny materiału zasobu	P.3213.2011.930
Data wykopania łopii	2015.03.17

**Sekcje mapy:** 6.220.09.70

Michalina Ada

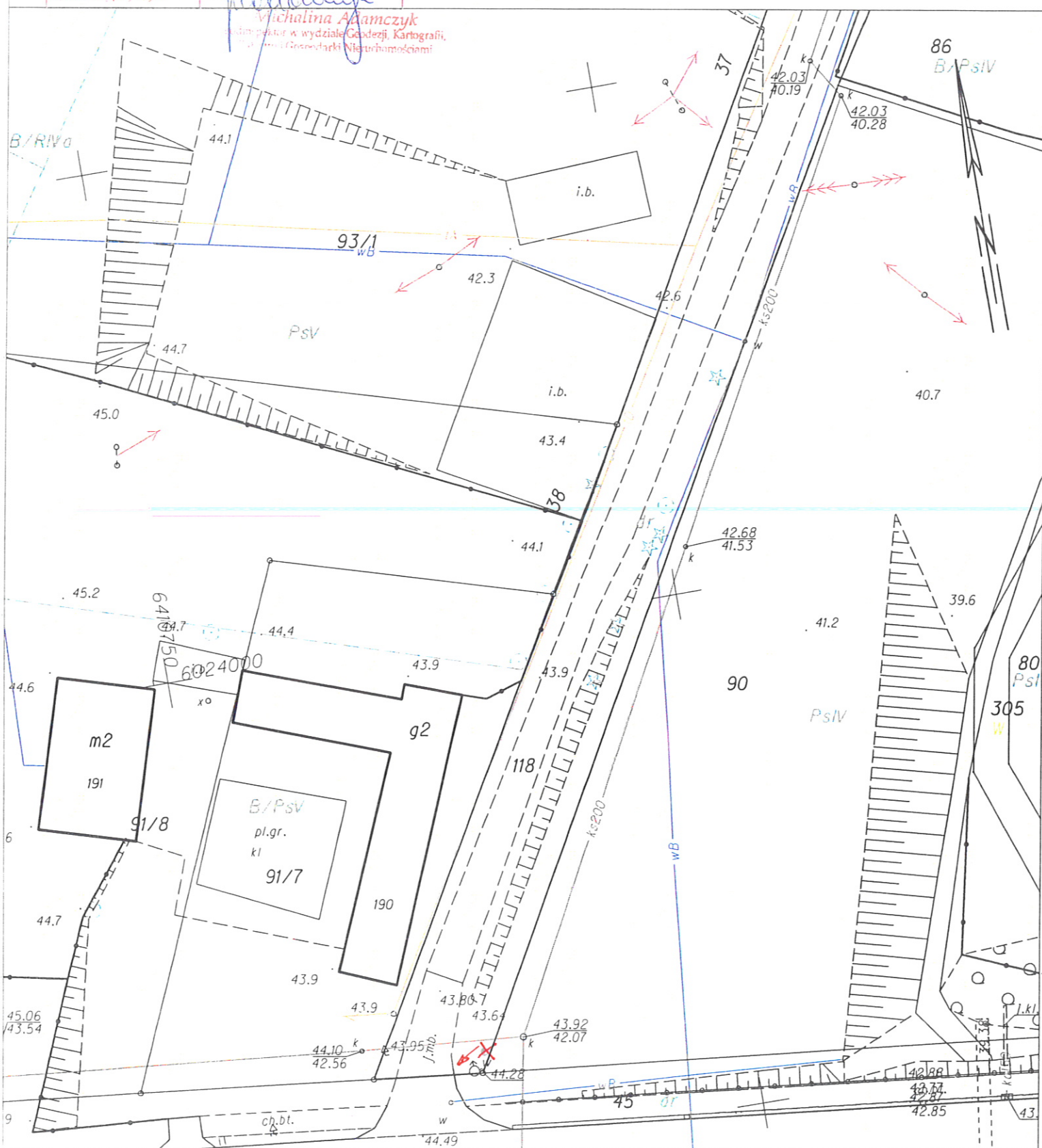
# MAPA ZASADNICZA

SKALA 1:500

Seznam mapy: 6.220.09.10.1.1; 6.220.09.10.1.2; 6.220.09.05.3.4; 6.220.09.05.3.3

Michalina Adamczuk

profesor w Wydziale Geodezji, Kartografii,  
i Gospodarki Nieruchomościami



Ślawno dn. 2015-03-17  
Sporządziła) wydruk: Barbara Gradzińska  
Nr. kanc.:GN.6642.1.201.2015

x - lokalizacja lampy  
p - kierunek oświetlenia

reprezentującej organ

Sekcje mapy: 6.221.11.21.4.1

